

DEMANDE DE PERMIS DE CONSTRUIRE

Projet:
Implantation d'un parc agrivoltaïque "La Contie"
 Communes de Montpon-Ménéstérol et de Saint-Martial-d'Artenset (24)

Maître d'ouvrage:
P24 La Contie
 336, avenue de Paris
 79 000 NIORT

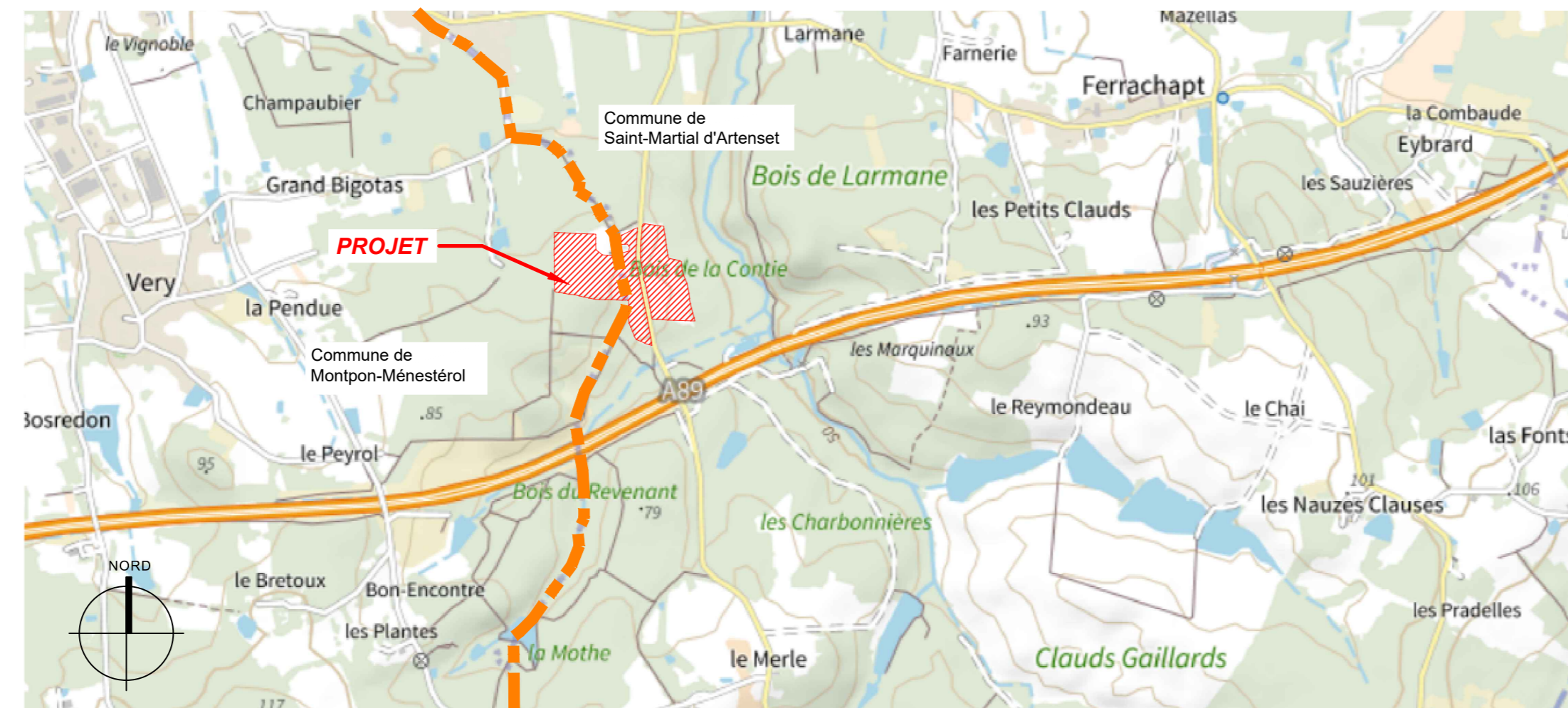
PIECE n° PC 1

CARTE IGN
 VUE AERIENNE
 EXTRAIT CADASTRAL (5000e)

date de création : 12 juillet 2021
 modification n°1 : 19 juillet 2021
 modification n°2 :
 modification n°3 :
 modification n°4 :
 modification n°5 :

A-r2 SARL ATELIER r2
 24 Rue de Poitiers - 86130 Jaunay-Marigny
 09 83 23 19 05
 Mail : jrocher1@hotmail.fr - www.stelier-r2.fr
 SIREN 539 733 774 - RCS Poitiers
 N° d'ordre national POI 501202

A-r2 SARL ATELIER r2
 ATELIER D'ARCHITECTURE
 24 Rue de Poitiers - 86130 Jaunay-Marigny
 jrocher1@hotmail.fr - 09 83 23 19 05 - 06 88 60 66 28
 RCS Poitiers 539 733 774
 Numéro d'inscription à l'ordre régional POI 501202



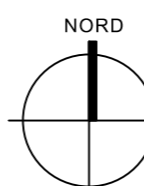
Carte IGN_Echelle : 1/20 000e



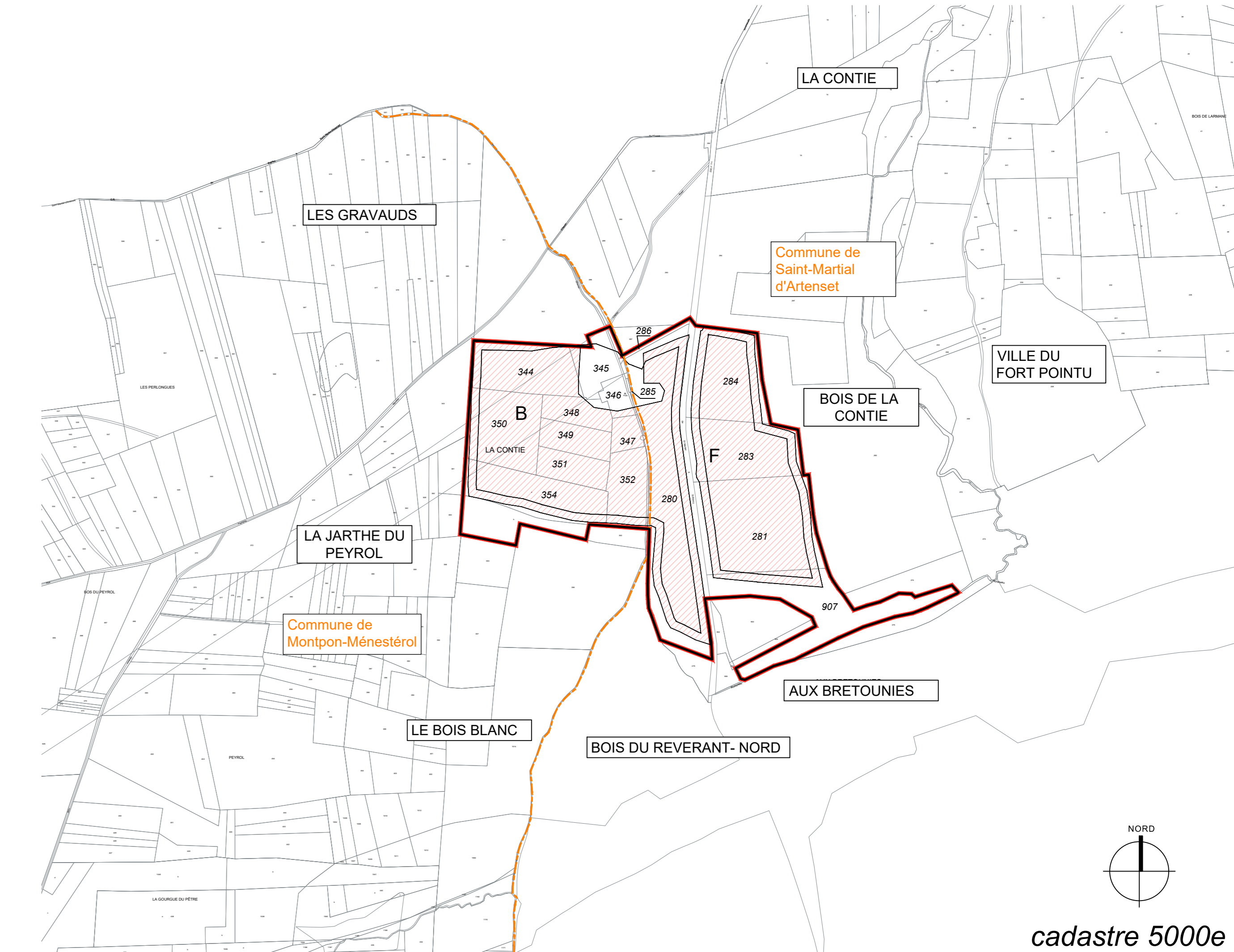
Vue aérienne_Echelle : 1/10 000e

Descriptif des surfaces

Section	Références cadastrales	Superficies Cadastreales	Superficies concernées par le projet
Commune MONTPON MENESTEROL			
B	344	11 186 m ²	11 186 m ²
	345	5 220 m ²	5 100 m ²
	346	2 400 m ²	2 394 m ²
	347	2 248 m ²	2 248 m ²
	348	4 080 m ²	4 080 m ²
	349	4 452 m ²	4 452 m ²
	350	11 780 m ²	11 780 m ²
	351	4 558 m ²	4 558 m ²
	352	6 720 m ²	6 561 m ²
	354	18 790 m ²	10 801 m ²
Commune SAINT-MARTIAL d'ARTENSET			
F	280	31 460 m ²	29 679 m ²
	281	23 607 m ²	22 869 m ²
	283	13 655 m ²	13 655 m ²
	284	14 655 m ²	14 408 m ²
	285	80 m ²	73 m ²
	286	720 m ²	708 m ²
	907	17 367 m ²	2 882 m ²
	Total	172 978 m²	147 434 m²



- Périmètre communal
- Emprise du projet
- Périmètre parcellaire



cadastre 5000e